

Commune de **BARON**
PLU
Plan Local d'Urbanisme
Approbation







4a - Zonage - Plan d'ensemble
échelle 1/6000^e

Révision du PLU prescrite le	11 octobre 2012
Arrêt du projet de révision du PLU le	17 novembre 2017




Vu pour être annexé à notre délibération en date du
Le Président,

LEGENDE

Zones

-  Zone urbaine d'habitat mixte
-  Zone correspondant aux hameaux où les constructions nouvelles sont autorisées
-  Zone Naturelle protégée
-  Zone Agricole protégée




Servitudes

-  Emplacements réservés
-  Secteurs concernés par des OAP
-  Secteurs d'intérêt paysager repérés au titre de l'article L151-19

Informations

-  Sites d'exploitation agricole existant au moment de l'approbation

Zones humides

-  Mares
-  Zones humides avérées (délimitation "décret 2009")
-  Zones humides probables (analyse photointerprétation)

